

**Zarządzenie nr 41/2022**  
**Nadleśniczego Nadleśnictwa Miłomłyn**  
**z dnia 30.12.2022 r.**

**w sprawie udostępnienia drogi leśnej na terenie Nadleśnictwa Miłomłyn dla  
ruchu pojazdami silnikowymi, zaprzęgowymi i motorowerami**  
**(znak sprawy: SA.771.9.2022)**

Na podstawie § 22 pkt. 3 Statutu Państwowego Gospodarstwa Leśnego Lasy Państwowe stanowiącego załącznik do Zarządzenia nr 50 MOŚZNiL z dnia 18 maja 1994 r., art. 35 ust.1 ustawy z dnia 28 września 1991 roku o lasach (t.j. Dz.U. z 2020 r. poz. 1463), oraz § 6 zarządzenia nr 36 Dyrektora Generalnego Lasów Państwowych z dnia 28 maja 2021 r. w sprawie wytycznych dotyczących korzystania z dróg leśnych, a także ich oznakowania i udostępniania dla ruchu pojazdami silnikowymi, zaprzęgowymi i motorowerami (zn. ZI.771.44.2021),

**zarządzam, co następuje:**

§ 1

1. Z dniem 01.01.2023 r. udostępniam do ruchu publicznego drogę leśną, której wykaz stanowi załącznik nr 1 do niniejszego zarządzenia.
2. Lokalizacja drogi leśnej zostało przedstawione na mapie poglądowej będącej załącznikiem nr 2 do niniejszego zarządzenia.

§ 2

1. Na drodze leśnej udostępnionej do ruchu publicznego mają zastosowanie przepisy Prawa o ruchu drogowym<sup>1</sup> oraz oznakowania drogi leśnej zgodnie z rozporządzeniem Ministrów Infrastruktury oraz Spraw Wewnętrznych i Administracji z dnia 31 lipca 2002 r. w sprawie znaków i sygnałów drogowych<sup>2</sup>.
2. Szczegółowe zasady korzystania z drogi leśnej udostępnionej do ruchu publicznego dla pojazdów silnikowych, zaprzęgowych i motorowerów oraz sposób ich oznakowania określa regulamin wprowadzony Zarządzeniem nr 40/2022 z dnia 30 grudnia 2022 r. Nadleśniczego Nadleśnictwa Miłomłyn, zamieszczony na stronie internetowej Nadleśnictwa, w zakładce „Informacje” oraz w BIP w zakładce „Zarządzenia i decyzje”.

<sup>1</sup> Ustawa z dnia 20 czerwca 1997 r. Prawo o ruchu drogowym (t.j. Dz. U. z 2021 poz. 450 ze zm.

<sup>2</sup> Rozporządzenie Ministrów Infrastruktury oraz Spraw Wewnętrznych i Administracji z dnia 31 lipca 2002 r. w sprawie znaków i sygnałów drogowych (t.j. Dz.U. z 2019 poz. 2310).

### § 3

Zobowiązuję Sekretarza do:

- a) zapewnienia do dnia 31.03.2023 r. oznakowania dróg leśnych udostępnionych do ruchu publicznego zgodnie z projektami organizacji ruchu, o których mowa w § 6.
- b) zamieszczenia w terminie 15.01.2023 r. na stronie internetowej nadleśnictwa, w zakładce „Informacje”, w BIP w zakładce „Zarządzenia i decyzje” oraz na tablicy ogłoszeń nadleśnictwa regulaminu korzystania z udostępnionych do ruchu publicznego dróg leśnych”.

### § 4

1. Drogi leśne udostępnione mogą być krótkotrwale wyłączane z ruchu publicznego. W okresie krótkotrwałego wyłączenia z udostępnienia drogi leśnej na oznakowaniu zostaną naniesione dwa krzyżujące się pasy barwy pomarańczowej lub nastąpi ich zastąpienie.
2. W przypadku konieczności krótkotrwałego wyłączenia udostępnionej drogi leśnej na okres dłuższy niż 7 dni, zostanie wydana decyzja informująca o terminie krótkotrwałego wyłączenia.

### § 5

Zarządzenie niniejsze otrzymują osoby i instytucje ujęte w załączniku nr 3 do zarządzenia.

### § 6

Projekt organizacji ruchu, sporządzony stosownie do § 1 ust. 2 pkt 2) rozporządzenia Ministra Infrastruktury z dnia 23 września 2003 r. w sprawie szczegółowych warunków zarządzania ruchem na drodze oraz wykonywania nadzoru nad tym zarządzaniem (t. j. Dz. U. z 2017 poz. 784), z udostępnionej drogi leśnej w Nadleśnictwie Miłomłyn, zostały zawarty w załączniku nr 4, stanowiącego integralną część niniejszego zarządzenia.

### § 7

Zarządzenie wchodzi w życie z dniem 01.01.2023 r.



NADLEŚNICZY  
Nadleśnictwa Miłomłyn  
.....  
Grzegorz Jeznach

Załącznik nr 1 do Zarządzenia nr 41/2022  
 Nadleśniczego Nadleśnictwa Miłomłyn  
 z dnia 30.12.2022 r.

Wykaz dróg udostępnionych

Lp.	Nazwa drogi / nr dojazdu pożarowego	Nr inwentarzowy	Leśnictwo	Opis trasy (skąd/dokąd)	Przebieg przez oddziały leśne	Długość drogi (mb)	Czasowe udostępnienie drogi	Rodzaj nawierzchni
1.	-	-	Bagieńsko	od drogi technicznej przy S7 odcinek Miłomłyn – Ostróda do miejscowości Głimy i Liwa	89, 109-111, 120-122	2912	-	Nawierzchnia utwardzona na części gruntowa
			Borsuki		133, 147, 148	2143	-	

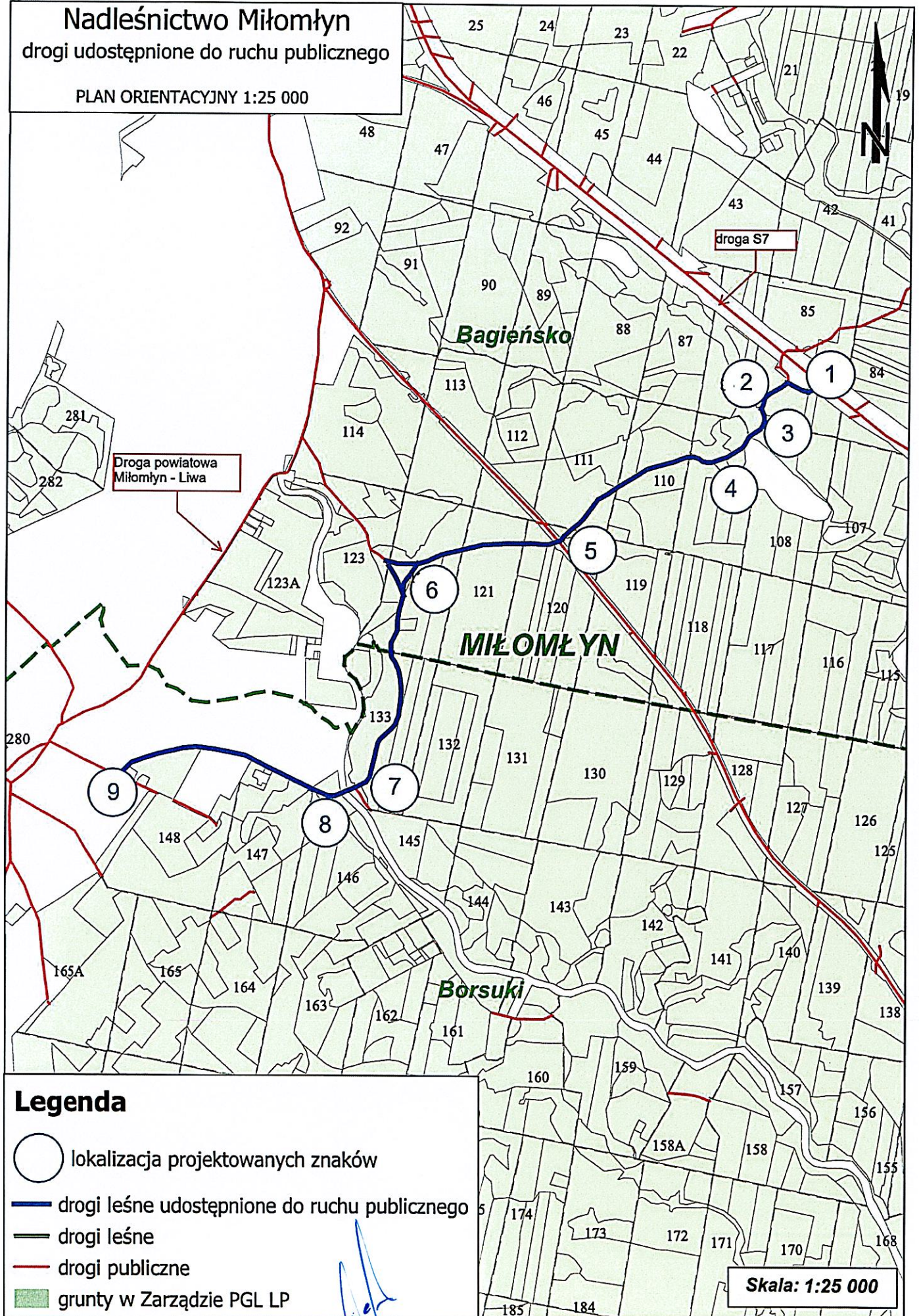
*492*



# Nadleśnictwo Miłomłyn

## drogi udostępnione do ruchu publicznego

PLAN ORIENTACYJNY 1:25 000





Załącznik nr 2 do Zarządzenia nr 41/2022  
Nadleśniczego Nadleśnictwa Miłomłyn  
z dnia 30.12.2022 r.

**Mapa:**

Załącznik nr 3 do Zarządzenia nr 41/2022  
Nadleśniczego Nadleśnictwa Miłomłyn  
z dnia 30.12.2022 r.

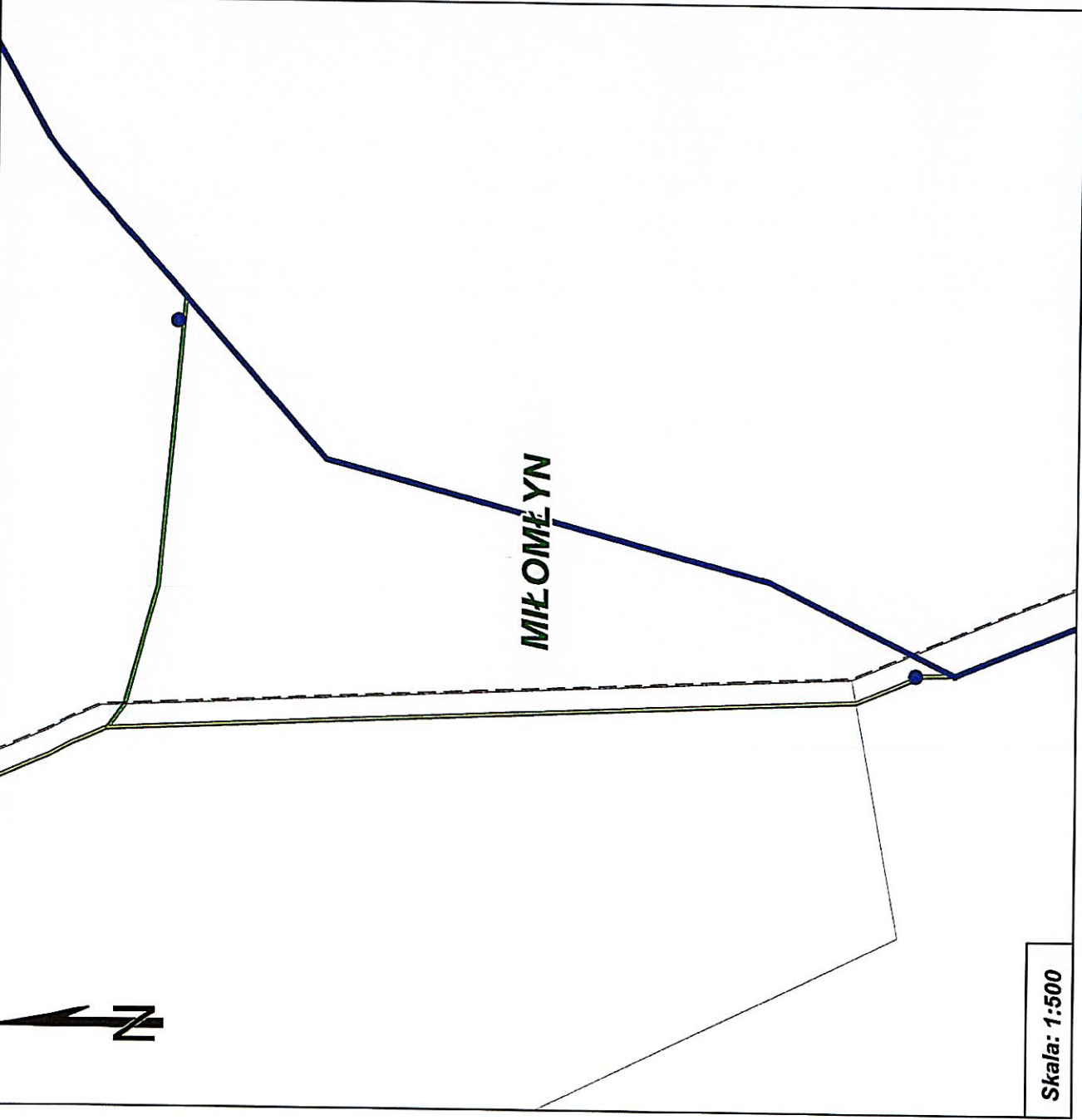
Zarządzenie otrzymują:

1. Zastępca Nadleśniczego.
2. Leśniczy Leśnictwa Bagieńsko.
3. Leśniczy Leśnictwa Borsuki.
4. Sekretarz.
5. Komendant Straży Leśnej.
6. Inżynier Nadzoru.

Treść Zarządzenia wyłącznie z załącznikami nr 1 – 2 otrzymują:

1. Urząd Miasta i Gminy w Miłomłynie.
2. Komenda Powiatowa Policji w Ostródzie.
3. Komisariat Policji w Miłomłynie.
4. Generalna Dyrekcja Dróg Krajowych i Autostrad Oddział Olsztyn.
5. Starostwo Powiatowe w Ostródzie.





**NADLEŚNICTWO MIŁOMŁYN**  
LEŚNICTWO BAGIEŃSKO  
OBRĘB MIŁOMŁYN  
drogi leśne udostępnione do ruchu publicznego  
**PLAN SYTUACYJNY 1:500**  
LOKALIZACJA PROJEKTOWANYCH ZNAKÓW NR 2

**PARAMETRY DROGI:**  
- droga nr 84,  
- szerokość jezdni: 3,5m.

**Legenda**

- znaki drogowe
- droga udostępniona
- drogi leśne
- drogi publiczne
- grunty w Zarządzie PGL LP

TABLICA TL-1



**Skala: 1:500**

44



**NADLEŚNICTWO MIŁOMŁYŃ**  
 LEŚNICTWO BAGIEŃSKO  
 OBRĘB MIŁOMŁYŃ

drogi leśne udostępnione do ruchu publicznego

**PLAN SYTUACYJNY 1:500**


LOKALIZACJA PROJEKTOWANYCH ZNAKÓW NR 3

**PARAMETRY DROGI:**  
 - droga nr 85,  
 - szerokość jezdni: 5m.

**Legenda**

- znaki drogowe
- droga udostępniona
- drogi leśne
- drogi publiczne
- grunty w Zarządzie PGL LP

TABLICA TL-1



**Skala: 1:1 500**

*Handwritten signature in blue ink.*


**NADLEŚNICTWO MIŁOMŁYŃ**  
**LEŚNICTWO BAGIEŃSKO**  
**OBRĘB MIŁOMŁYŃ**  
drogi leśne udostępnione do ruchu publicznego  
**PLAN SYTUACYJNY 1:500**  
**LOKALIZACJA PROJEKTOWANYCH ZNAKÓW NR 4**

**PARAMETRY DROGI:**  
- droga nr 85,  
- szerokość jezdni: 5m.

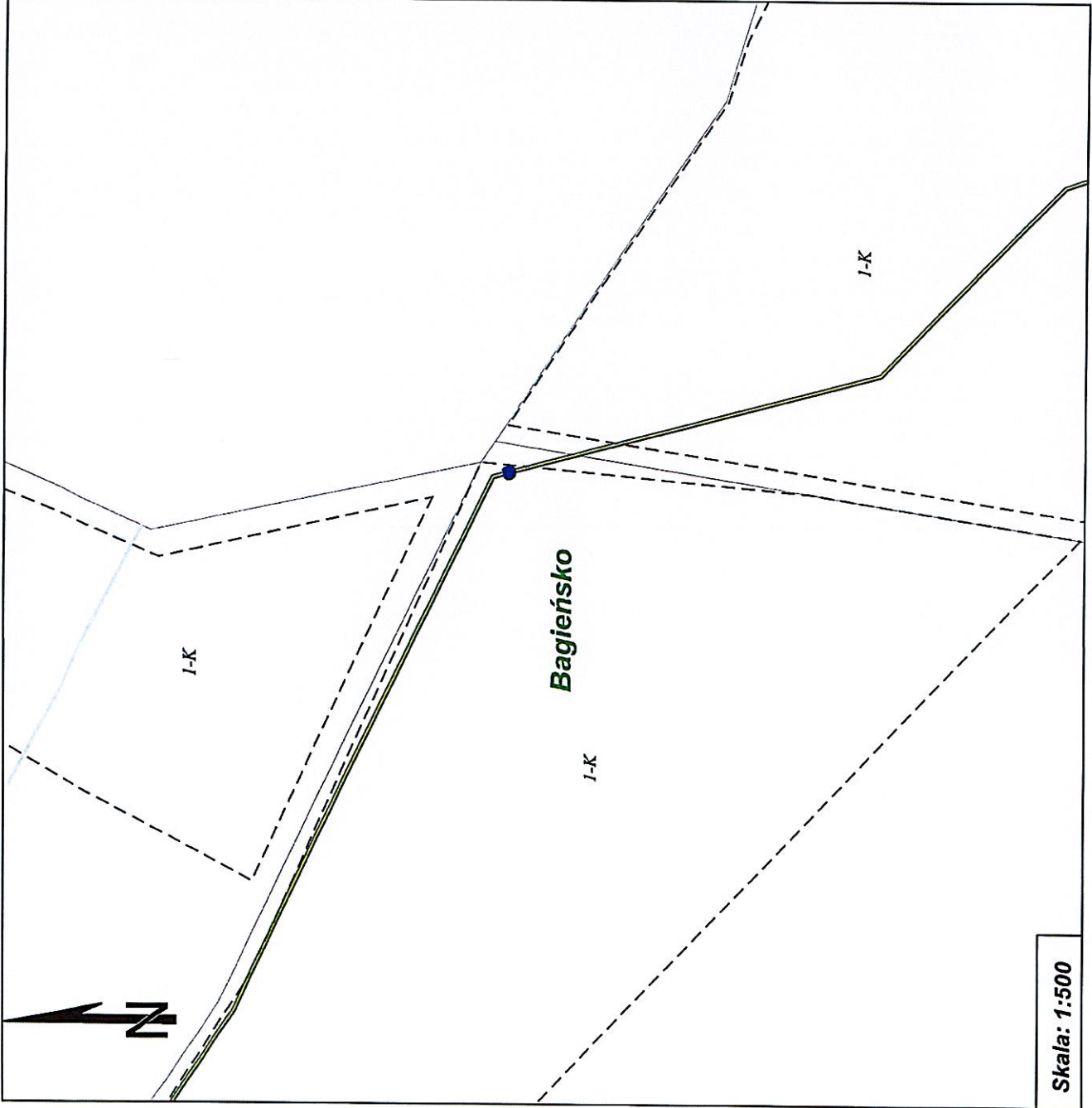
**Legenda**

- znaki drogowe
- droga udostępniona
- drogi leśne
- drogi publiczne
- grunty w Zarządzie PGL LP

TABLICA TL-1



*Handwritten signature in blue ink.*



**Skala: 1:500**

# NADLEŚNICTWO MIŁOMŁYŃ

LEŚNICTWO BAGIEŃSKO  
OBRĘB MIŁOMŁYŃ

drogi leśne udostępnione do ruchu publicznego

PLAN SYTUACYJNY 1:500

LOKALIZACJA PROJEKTOWANYCH ZNAKÓW NR 5

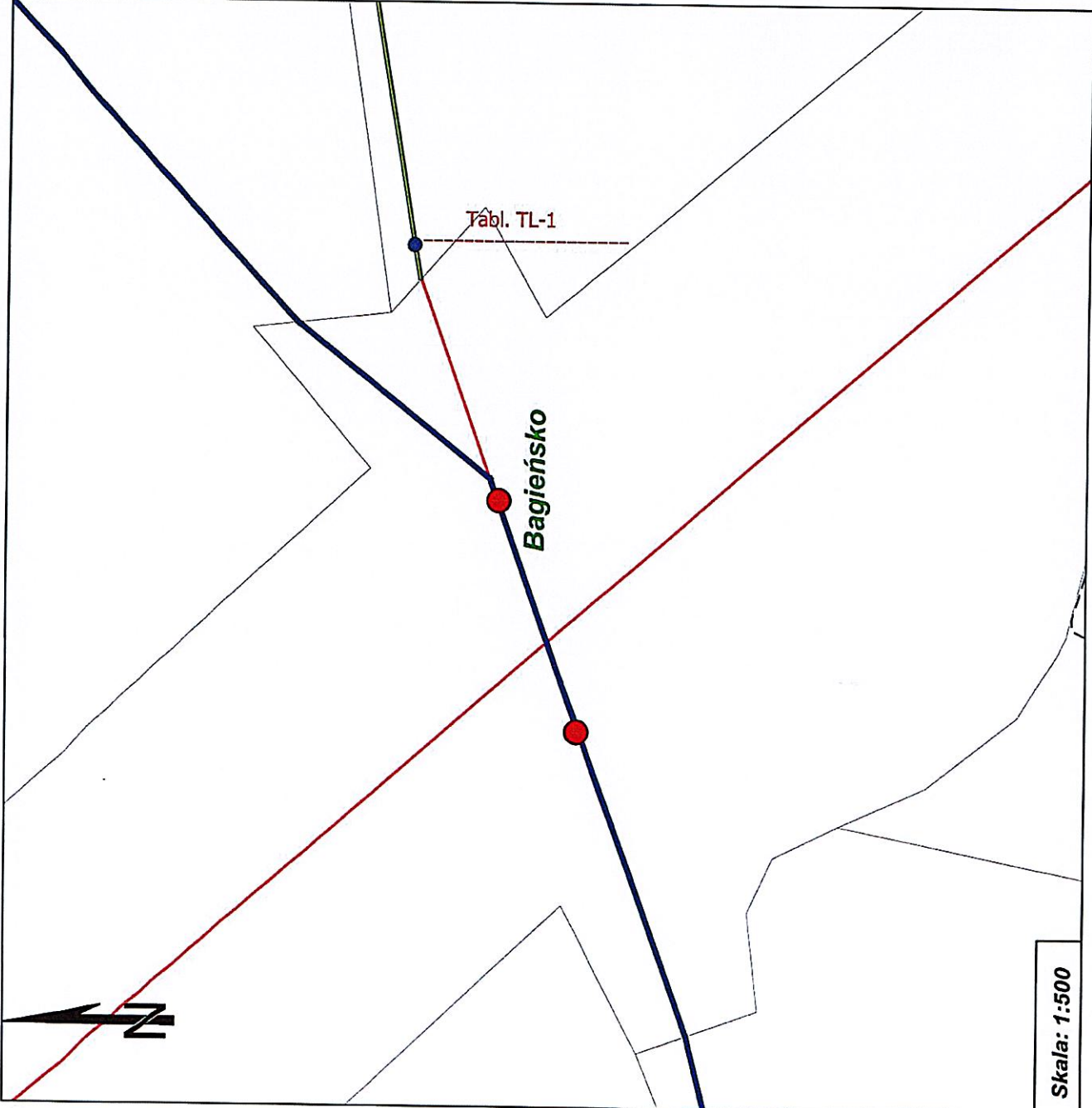

## PARAMETRY DROGI:

- droga nr 85,
- szerokość jezdni: 5m.

## Legenda

- znaki drogowe
- droga udostępniona
- drogi leśne
- drogi publiczne
- grunty w Zarządzie PGL LP
- istniejące znaki "STOP"

TABLICA TL-1



Skala: 1:500



# NADLEŚNICTWO MIŁOMŁYŃ

LEŚNICTWO BAGIEŃSKO  
OBRĘB MIŁOMŁYŃ

drogi leśne udostępnione do ruchu publicznego

PLAN SYTUACYJNY 1:500

LOKALIZACJA PROJEKTOWANYCH ZNAKÓW NR 6

## PARAMETRY DROGI:

- droga nr 85,
- szerokość jezdni: 5m.

## Legenda

- znaki drogowe
- droga udostępniona
- drogi leśne
- drogi publiczne
- grunty w Zarządzie PGL LP

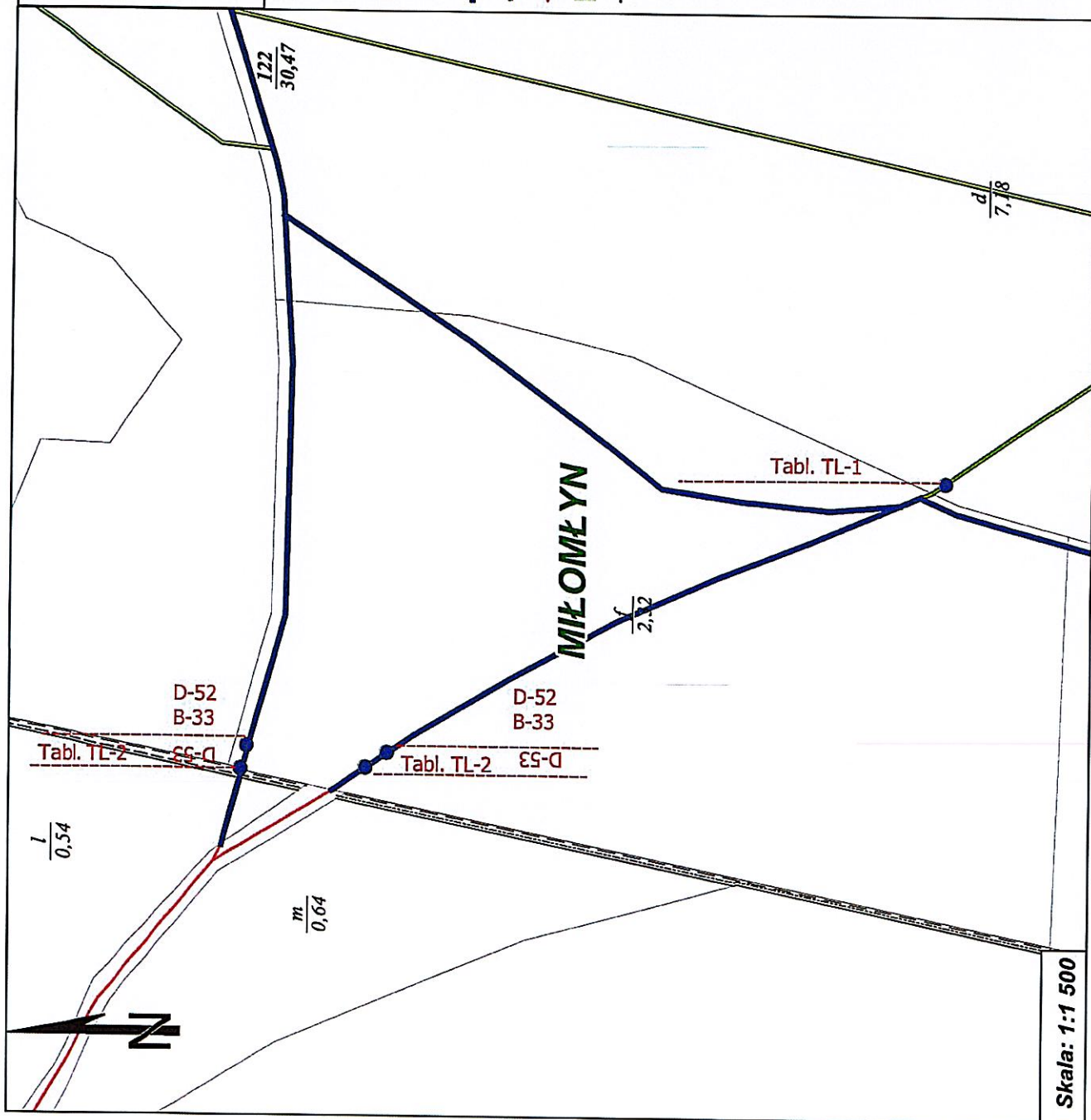
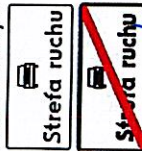
TABLICA TL-1



TABLICA TL-2



ZNAKI D-52, D-53, B-33



Skala: 1:1 500

# NADLEŚNICTWO MIŁOMŁYŃ

LEŚNICTWO BAGIEŃSKO  
OBREB MIŁOMŁYŃ

drogi leśne udostępnione do ruchu publicznego

PLAN SYTUACYJNY 1:500

LOKALIZACJA PROJEKTOWANYCH ZNAKÓW NR 7, 8


### PARAMETRY DROGI:

- droga nr 85,
- szerokość jezdni: 5m.

### Legenda

- znaki drogowe
- droga udostępniona
- drogi leśne
- drogi publiczne
- grunty w Zarządzie PGL LP

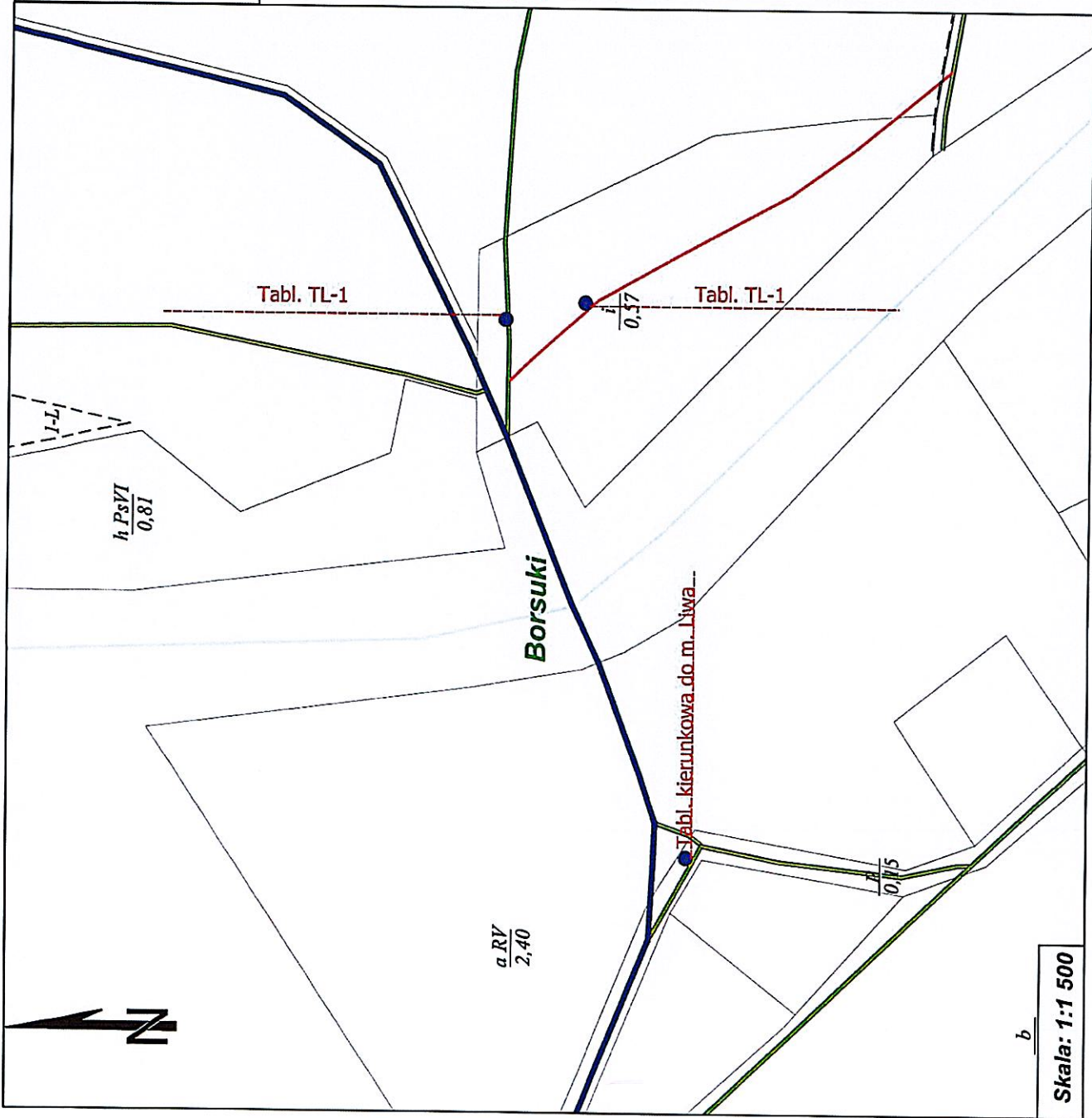
TABLICA TL-1



Tablica kierunkowa



*Handwritten signature*



# NADLEŚNICTWO MIŁOMĘŁYN

LEŚNICTWO BAGIENSKO  
OBRĘB MIŁOMĘŁYN

drogi leśne udostępnione do ruchu publicznego

PLAN SYTUACYJNY 1:500

LOKALIZACJA PROJEKTOWANYCH ZNAKÓW NR 9

## PARAMETRY DROGI:

- droga nr 85,
- szerokość jezdni: 5m.

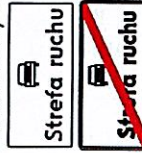
## Legenda

- znaki drogowe
- droga udostępniona
- drogi leśne
- drogi publiczne
- grunty w Zarządzie PGL LP

## TABLICA TL-2



ZNAKI D-52, D-53, B-33



Skala: 1:500

